

Vélo 2026 summer

Informationsdokument



INHALTSVERZEICHNIS

Inhaltsverzeichnis.....	2
Einleitung.....	4
Vëlosummer Fahrradtouren.....	4
Übersicht der vierzehn Touren.....	4
.....	4
Timeline	5
Geoportail Links.....	5
Sperrungen	6
Teilnehmende Gemeinden.....	7
Beschreibungstexte (LU, DE, FR, EN)	8
Luxemburgische Fassung.....	8
Deutsche Fassung.....	9
Französische Fassung.....	10
Englische Fassung.....	11
Kommunikation rund um den Vëlosummer.....	12
Bildmaterial zum Downloaden.....	12
Logo	13
Video.....	13
Faltkarte	13
Beschilderung & Markierung	14
Start	15
Webseite: www.velosummer.lu	15
Soziale Medien	15
VisitLuxembourg Challenges.....	15
Animationen im Rahmen des Vëlosummers	16
Move we carry	16
Kommunale Projekte rund um den Vëlosummer	16
Tourismus App	17
Sicherheit und Instandhaltung der Radwege	17
Kontakt	17



EINLEITUNG

Dieses Informationsdokument wurde vom Ministerium für Wirtschaft und dem Ministerium für Mobilität und öffentliche Arbeiten erstellt, um sämtliche Informationen über den *Vëlosummer* an einer Stelle zusammenzutragen und diese bestmöglich mit den Gemeinden und anderen Projektpartnern zu teilen.

Von Samstag, dem 18. Juli bis Sonntag, dem 16. August 2026 findet die siebte Ausgabe des *Vëlosummers* statt.

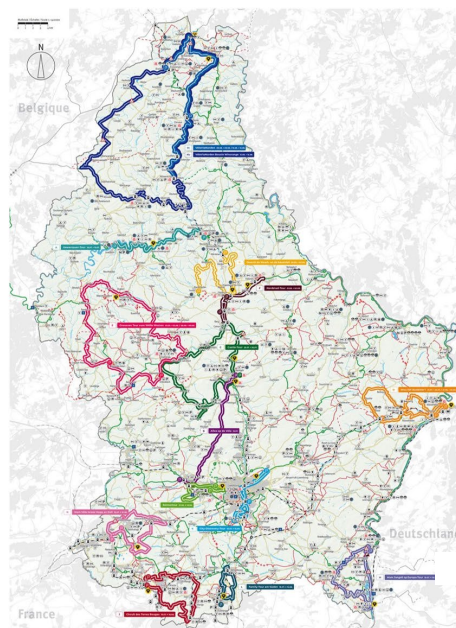
In enger Zusammenarbeit mit den Gemeinden, den regionalen Tourismusverbänden (ORTs) und der nationalen Straßenbauverwaltung wurden dieses Jahr vierzehn touristische Fahrradtouren konzipiert, die im Rahmen des *Vëlosummer 2026* entdeckt werden können.

VËLOSUMMER FAHRRADTOUREN

Quer durchs ganze Land verteilt, ermöglichen es die vierzehn Fahrradtouren Luxemburg und seine vielseitigen und unterschiedlichen Regionen auf eine besondere Art zu entdecken. Rund 500 km führen durch insgesamt 52 Gemeinden.

Übersicht der vierzehn Touren

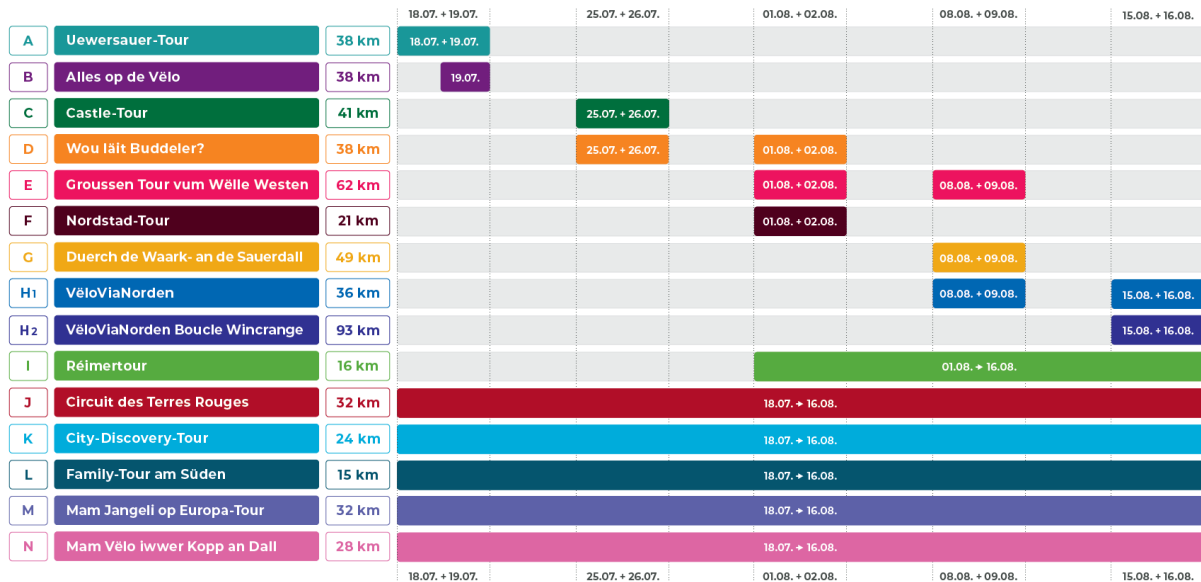
- A** Uewersauer-Tour, 38km
- B** Alles op de Vélo, 32km
- C** Castle-Tour, 41km
- D** Wou läit Buddeler?, 38km
- E** Groussen Tour vum Wëlle Westen, 62km
- F** Nordstad-Tour, 21km
- G** Duerch de Waark- an de Sauerdall, 49km
- H** VëloViaNorden, 37km (Boucle Winrange, 94km)
- I** Réimertour, 16km
- J** Circuit des Terres rouges, 32km
- K** City-Discovery-Tour, 24km
- L** Family-Tour am Süden, 15km
- M** Mam Jangeli op Europa-Tour, 32km
- N** Mam Vélo iwwer Kopp an Dall, 28km





Timeline

Download Link: <https://cloud.mineco.lu/d/02729e0bc52d4a5d9223/>



Geoportail Links

Name	Link Geoportail
Generelle Übersicht	
A Uewersauer-Tour	https://g-o.lu/3/CMBcl
B Alles op de Vélo	https://g-o.lu/3/r6iDh
C Castle-Tour	https://g-o.lu/3/U2ewl
D Wou läit Buddeler?	https://g-o.lu/3/COflv
E Groussen Tour vum Wëlle Westen	https://g-o.lu/3/SEU2Z
F Nordstad-Tour	https://g-o.lu/3/S51pY
G Duerch de Waark- an de Sauerdall	https://g-o.lu/3/xuqnW
H VéloViaNorden	https://g-o.lu/3/f9v0C
H2 VéloViaNorden Boucle Winrange	https://g-o.lu/3/szmu6
I Réimertour	https://g-o.lu/3/njHls
J Circuit des Terres Rouges	https://g-o.lu/3/tSR02
K City-Discovery-Tour	https://g-o.lu/3/xgYG4
L Family-Tour am Süden	https://g-o.lu/3/3rvHD
M Mam Jangeli op Europa-Tour	https://g-o.lu/3/HxrYf
N Mam Vélo iwver Kopp an Dall	https://g-o.lu/3/CK9m8



Sperrungen

Folgende Straßenabschnitte sind für den Radverkehr reserviert. Nationalstraßen und Chemin repris werden von der nationalen Straßenbauverwaltung „Ponts & Chaussées“ gesperrt, während Gemeindestraßen von den Gemeinden gesperrt werden.

Strecke		Datum	Tour
N27	Goebelsmühle-Heischtergronn Esch-sur-Sûre-Lultzhausen	18.07.26 + 19.07.26	Uewersauer-Tour (A)
CR102	Mersch-Schoenfels	19.07.26	Alles op de Vëlo (B)
CR101	Schoenfels-Kopstal-Mamer		
CR112	Boevange/Attert-Buschdorf Brouch-Tuntange	25.07.26 + 26.07.26	Castle-Tour (C)
CR113	Hollenfels-Kuelbecherhaff		
CR105	Ansembourg-Reckange		
CR139	Manternach-Schorenschaff Lellig-Herborn	25.07.26 + 27.07.26 01.08.26 + 02.08.26	Wou läit Buddeler? (D)
CR313	Arsdorf-Heispelt	01.08.26 + 02.08.26 08.08.26 + 09.08.26	Groussen Tour vum Wëlle Westen (E)
CR306	Grevels-Grosbous		
	Grosbous-Schandel (voirie communale)		
CR345	Ettelbruck-Welsdorf	01.08.26 + 02.08.26	Nordstad-Tour (F)
CR350	Niederfeulen-Welscheid	08.08.26 + 09.08.26	Duerch de Waark- an de Sauerdall (G)
CR349	Welscheid-Ettelbruck		
N27	Erpeldange/Sûre-Michelau		
CR336	Wilwerdange-Weiswampach	08.08.26 + 09.08.26 15.08.26 + 16.08.26	VëloViaNorden (H1) H2 nur 2. Wochenende
CR335	Weiswampach-Maulusmillen		
CR325	Clervaux-Drauffelt		
CR326	Drauffelt-Enscherange		
	Rue du Kiem / Rue des Romains (voirie communale)	01.08.26 – 16.08.26	Réimertour (I)

Um die Sicherheit auf einzelnen Streckenabschnitten zu gewährleisten, werden verschiedene RGTR-Buslinien während des *Vëlosommer* angepasst. Diesbezüglich werden die betroffenen Gemeinden zeitnah informiert.



Teilnehmende Gemeinden

<p>Uewersauer-Tour (A) Bourscheid Goesdorf Esch-sur-Sûre</p> <p>Alles op de Vélo (B) Mersch Kehlen Kopstal Strassen Mamer</p> <p>Castle-Tour (C) Mersch Nommern Schieren Colmar-Berg Bissen Helperknapp</p> <p>Wou läit Buddeler? (D) Mertert Manternach Biwer</p>	<p>Groussen Tour vum Wëlle Westen (E) Saeul Useldange Beckerich Redange/Attert Ell Rambrouch Groussbus-Wal Préizerdaul Vichten Helperknapp</p> <p>Nordstad-Tour (F) Ettelbruck Schieren Colmar-Berg Erpeldange-sur-Sûre Diekirch</p> <p>Duerch de Waark- an de Sauerdall (G) Feulen Bourscheid Erpeldange-sur-Sûre Ettelbruck</p> <p>VëloViaNorden (H) Troisvierges Weiswampach Wintrange Clervaux Kiischpelt Goesdorf Wiltz Winseler</p>	<p>Réimertour (I) Strassen Bertrange Mamer Ville de Luxembourg</p> <p>Circuit des Terres Rouges (J) Esch-sur-Alzette Kayl Rumelange Schifflange</p> <p>City-Discovery-Tour (K) Ville de Luxembourg Hesperange</p> <p>Family-Tour am Süden (L) Dudelage Bettembourg</p> <p>Mam Jangeli op Europa-Tour (M) Remich Bous-Waldbredimus Schengen Mondorf-les-Bains</p> <p>Mam Vélo iwwer Kopp an Dall (N) Käerjeng Sanem Dippach Pétange</p>
--	---	--



Beschreibungstexte (LU, DE, FR, EN)

Folgende Textbausteine können Sie gerne für ihre Informationskanäle benutzen (z.B. Internetseite, Gemeindeblatt, Flugblätter, etc.):

Luxemburgische Fassung

De *Vëlosummer* ass eng gemeinsam Initiativ vum Wirtschaftsministère an dem Ministère fir Mobilitéit an öffentlech Aarbechten. An Zesummenaarbecht mat 52 Gemengen, ginn ab dem 18. Juli eng Partie Stroossen uechter d'Land fir d'Vëlosfuerer reservéiert. Des Vëlostier kennen de Weekend, oder während der ganzer Dauer vum *Vëlosummer*, vum 18. Juli bis 16. August 2026 gefuer ginn.

Des Vëlostier bidden déi besonnesch Geleeënheet iwwert d'Éisleker Kopp an laanscht de Stauséi ze fueren, d'Wéngerte vun der Musel an d'Schlässer am Guttland ze entdecken, de Minett um Vëlo kennenzelieren, oder d'Hauptstad mat aneren Aen ze gesinn. Ënnerwee fiert ee laanscht vill verschiddenen touristesch Highlights. Ausserdeem kommen d'Spiller op hier Käscht mat der „*Vëlosummer* Challenge“ an der VisitLuxembourg App; ween déi véierzéng Tier vum *Vëlosummer* packt an déi 14 Quizz Froen richteg beäntwert gewënnt e gielen *Vëlosummer* Trikot.

Fir är Participatioun um *Vëlosummer* optimal kënnen ze plangen, gouf eng Kaart ausgeschafft, déi di véierzéng Vëlostier am Detail virstellt. D'Kaart fir erofzelueden oder gratis ze bestellen, souwéi Informatiounen an Detailer zu den Tier stinn op www.velosummer.lu.

Dir hutt kee Vëlo oder keng Transport Méiglechkeet fir Äre Vëlo? Laanscht deenen meeschten *Vëlosummer* Strecke kann ee bequeem e Vëlo reservéieren a lounen. Wéi eng Locatiouns Statioun fir wéi een Tour a Fro kënnt, fannt dir op der *Vëlosummer*-Kaart oder op de Websäite vun deenen eenzelnen Tier. Dir musst Äre Vëlo am viraus reservéieren op www.visitluxembourg.com/bike-rentals oder bei deene verschiddenen Vëlolocatiouns Statiounen.

Och während dem *Vëlosummer* bléift et wichteg drun ze denken, datt: (1) déi gespaarte Stroossen weiderhi fir Awunner an den öffentlechen Transport zougänglech bleiwen an de Code de la route zu all Ament a Kraaft bleift; (2) Vëloen kënnen nëmmen op den Ofstellplazen an Zich a Bussen transportéiert ginn, déi dofir virgesi sinn; (3) d'Tier vum *Vëlosummer* si beschëldert.

Fir e Vëlostour vun e puer Deeg, kann ee *bed+bike* Hebergementer notzen déi op Vëlosfuerer als Clientèle spezialiséiert sinn. Mat dem Gepäckdéngscht movewecarry.lu kënne sech d'Vëlosfuerer hiert Gepäck vun engem gebuchten Hebergement bei dat nächst liwwere loossen.



Deutsche Fassung

Der *Vélosummer* ist eine gemeinsame Initiative des Ministeriums für Wirtschaft sowie des Ministeriums für Mobilität und öffentliche Arbeiten. In Abstimmung mit 52 Gemeinden werden ab dem 18. Juli mehrere Straßen im Land für Radfahrende reserviert, um Ihnen ein sicheres Fahrerlebnis zu ermöglichen. Manche Fahrradpisten können am Wochenende entdeckt werden, andere sogar während der gesamten Dauer des *Vélosummer* vom 18. Juli bis zum 16. August 2026.

Die Radtouren bieten die besondere Gelegenheit, über die Hügel des Éislek und am Stausee entlangzufahren, die Weinberge der Mosel und die Schlösser im Gutland zu entdecken, das Minett mit dem Fahrrad zu erkunden oder die Hauptstadt mit neuen Augen zu kennenzulernen. Unterwegs führt Sie der Weg vorbei an charmanten touristischen Highlights. Außerdem kommen Spielbegeisterte auf ihre Kosten - mit der „*Vélosummer Challenge*“, die in der VisitLuxembourg App zu finden ist. Fahren Sie die vierzehn Strecken des *Vélosummer*, beantworten Sie sämtliche Quizfragen richtig und gewinnen Sie ein gelbes Trikot!

Um einen Fahrradausflug bestmöglich vorbereiten zu können, wurde eine Karte erstellt, die die vierzehn Fahrradwege darstellt und auf eine wunderbare Entdeckungstour durch Luxemburg einlädt. Karten sowie Informationen und Details zu den Touren stehen unter www.velosummer.lu zum Download und zur kostenlosen Bestellung bereit.

Sie haben kein Fahrrad oder keine Transportmöglichkeit für Ihr Rad? Entlang vieler Strecken können Sie bequem Fahrräder ausleihen. Welche Mietstationen für Ihre Tour in Frage kommen, finden Sie sowohl auf der Karte als auch auf den Internetseiten der jeweiligen Strecken. Eine obligatorische Vorab-Reservierung auf www.visitluxembourg.com/bike-rentals oder bei den jeweiligen Fahrradverleihanbietern ist erforderlich.

Während des *Vélosummer* ist es wichtig, stets zu beachten, dass: (1) Straßen weiterhin für Anwohnende und öffentliche Verkehrsmittel zugänglich bleiben und auch auf den gesperrten Streckenabschnitten die Verkehrsordnung gilt; (2) Fahrräder in Zügen und Regionalbussen nur auf den begrenzten Abstellflächen transportiert werden können; (3) die Routen des *Vélosummer* als solche ausgeschildert sind.

Bei einem mehrtägigen Aufenthalt können Radfahrende von den fahrradfreundlichen *bed+bike* Unterkünften profitieren und sich ihr Gepäck mit dem Gepäckservice movewecarry.lu von einer gebuchten Unterkunft zur nächsten liefern lassen.



Französische Fassung

Le *Vëlosummer* est une initiative conjointe du Ministère de l'Économie et du Ministère de la Mobilité et des Travaux publics. En collaboration avec 52 communes, différents tronçons routiers seront réservés aux cyclistes à partir du 18 juillet à travers tout le pays. C'est une occasion unique pour faire des balades à vélo sur des routes fermées à la circulation. Certains parcours seront ouverts au public pendant les weekends, d'autres le seront pendant toute la durée du *Vëlosummer* du 18 juillet au 16 août 2026.

Ces circuits à vélo offrent une occasion unique de parcourir les collines de l'Éislek, de longer le lac de la Haute-Sûre, de découvrir les vignobles de la Moselle et les châteaux du Guttland, d'explorer le Minett à vélo, ou encore de découvrir la capitale sous un angle nouveau. En chemin, vous croiserez des lieux touristiques pleins de charme. Les plus joueurs trouveront leur compte avec le « *Vëlosummer* Challenge », accessible dans l'application VisitLuxembourg. Parcourez les quatorze circuits de *Vëlosummer*, répondez aux 14 questions et gagnez un maillot jaune !

Afin de vous aider à préparer au mieux votre itinéraire, une carte illustrant les quatorze circuits à vélo a été élaborée. Les cartes, les informations et les détails relatifs aux circuits sont disponibles et téléchargeables sur www.velosummer.lu.

Vous n'avez pas de vélo ou pas de moyen de transporter le vôtre ? Il est possible d'en louer le long de nombreux itinéraires. Consultez la carte ou les pages web des différents itinéraires pour identifier les points de location disponibles. La réservation préalable est obligatoire sur www.visitluxembourg.com/bike-rentals ou directement auprès des prestataires de location de vélos.

Il convient également de rappeler que pendant cette édition du *Vëlosummer* : (1) les routes fermées continuent à être accessibles aux résidents et aux transports publics, et le Code de la route y reste en vigueur ; (2) les vélos ne peuvent être transportés dans les trains et bus régionaux que dans les zones prévues à cet effet ; (3) les itinéraires du *Vëlosummer* sont bien balisés sur le terrain.

Pour une excursion de plusieurs jours, vous pouvez séjourner dans un hébergement certifié *bed+bike* qui propose des services adaptés aux cyclotouristes. Le service de bagages movewecarry.lu permet aux cyclistes de faire livrer leurs bagages gratuitement d'un hébergement à l'autre.



Englische Fassung

The *Vëlosummer* is a joint initiative of the Ministry of the Economy and the Ministry of Mobility and Public Works. In collaboration with 52 municipalities, several roads across the country will be reserved for cyclists starting July 18. This is a special occasion to enjoy leisurely rides on traffic-free roads. Some routes will be open on weekends only, while others will remain accessible throughout the entire *Vëlosummer*, from 18 July to 16 August 2026.

These cycling routes offer a unique opportunity to ride across the hills of the Éislek along the Upper Sûre lake, to explore the vineyards of the Moselle and the castles of the Guttland, to discover the Minett by bike, or to discover the capital with fresh eyes. Along the way, you will discover many charming touristic highlights. Game lovers can take part in the “*Vëlosummer* Challenge”, available in the VisitLuxembourg app. Complete all fourteen *Vëlosummer* tours, answer to 14 questions and win a Yellow Jersey!

To help you plan your trip, a special map has been created showing the fourteen scenic bike tours. The map is available for download on www.velosummer.lu, where you can also find detailed route information and practical tips.

Don't have a bike or a way to transport yours? No problem. Along many routes, bikes are available for rent. Check the map or the individual route pages to find rental stations that suit your needs. Advance booking is required on www.visitluxembourg.com/bike-rentals or directly with the respective bike rental providers.

During *Vëlosummer*, please keep in mind: (1) closed roads will remain accessible to residents and public transport; traffic regulations still apply at all times; (2) bicycles can only be transported in designated storage areas on trains and regional buses; (3) the routes of the *Vëlosummer* are clearly signposted.






For a multi-day trip, you can stay in a *bed+bike* certified accommodation and enjoy cyclist-friendly services. Why not try the luggage transport service movewecarry.lu? The service moves cyclists' luggage from one accommodation to the next.



KOMMUNIKATION RUND UM DEN VĚLOSUMMER

Bildmaterial zum Downloaden

Der *Vëlosummer* wird auch dieses Jahr über verschiedene Medienkanäle (Social Media, Print und Online Medien, etc.) angekündigt und beworben. Das *Vëlosummer* Bildmaterial, sprich die 5 *Vëlosummer* Anzeigen und die jeweiligen Fotos können unter den nachfolgenden Links heruntergeladen werden. Somit haben Gemeinden und andere Projektpartner auch die Möglichkeit, die Anzeigen oder Fotos auf Ihrer Webseite zu veröffentlichen oder in die Gemeindezeitung einzubinden.

Verschiedene Anzeigen	Abgebildete Region & POI	Link zum Downloaden
	Region: Norden / Éislek Tour: Uewersauer-Tour (A) Abgebildete Sehenswürdigkeit: Esch/Sauer	https://cloud.mineco.lu/d/3aea0618b08c47e481ba/ Copyright Annonce: @ampersand.studio/Pancake! Photographie Copyright Fotos: ©Pancake!Photographie
	Region: Zentrum/Westen / Guttland Tour: Castle-Tour (C) Abgebildete Sehenswürdigkeit: Buerg Pëtten	https://cloud.mineco.lu/d/28e364f673614d49a4c8/ Copyright Annonce: @ampersand.studio/Pancake! Photographie Copyright Fotos: ©Pancake!Photographie
	Region: Mosel Tour: Mam Jangeli op Europa-Tour (M) Abgebildete Sehenswürdigkeit: Wéngerten, Rëmerschen	https://cloud.mineco.lu/d/964949401682464b8e2f/ Copyright Annonce: @ampersand.studio/Pancake! Photographie Copyright Fotos: ©Pancake!Photographie
	Region: Süden / Minett Tour: Mam Vëlo iwver Kopp an Dall (N) Abgebildete Sehenswürdigkeit: Op Acker, Bascharage	https://cloud.mineco.lu/d/0292c20d04a14d06b6aa/ Copyright Annonce: @ampersand.studio/Pancake! Photographie Copyright Fotos: ©Pancake!Photographie
	Region: Zentrum / Ville de Luxembourg Tour: City-Discovery-Tour (K) Abgebildete Sehenswürdigkeit: Waassertuerm, Ban de Gasperich	https://cloud.mineco.lu/d/3f41988a59ea4d65aa27/ Copyright Annonce: @ampersand.studio/Pancake! Photographie Copyright Fotos: ©Pancake!Photographie



LE GOUVERNEMENT
DU GRAND-DUCHÉ DE LUXEMBOURG
Ministère de la Mobilité
et des Travaux publics



LE GOUVERNEMENT
DU GRAND-DUCHÉ DE LUXEMBOURG
Ministère de l'Économie

Logo



Der *Vélosummer* 2026 bekommt ein neues Logo, das sich in das Erscheinungsbild der Kampagne „Lëtzebuerg dat ass Vakanz“ einfügt.

Download: <https://cloud.mineco.lu/d/Ofd44b8a156d403d99cd/>

Video



Das Promotion-Video zum *Vélosummer* finden Sie unter diesem Link. Dieses können Sie auf Ihrer Webseite einbetten oder auf Ihren Sozialen Medien teilen.

<https://youtu.be/OJau0oRwCn0?si=CKmsBNz7bdoG-8i3>

Faltkarte



Um den Fahrradausflug durch Luxemburg optimal zu planen, haben wir eine detaillierte Faltkarte entwickelt, auf der die vierzehn Radtouren angezeigt werden.

Im Vorfeld des *Vélosummer*, wird diese Karte an die Gemeinden und andere Partner (ORTs, Luxembourg for Tourism, Tourist Infos, etc.) verteilt. Diese kann man als PDF auf der Webseite runterladen:

https://www.visitluxembourg.com/fileadmin/visitluxembourg/Pictures/Landing_pages/Velosummer/Velosummer_2026/Velosummer_2026_Map.pdf

Es besteht auch die Möglichkeit, die Faltkarte auf www.velosummer.lu zu bestellen und sich nach Hause schicken zu lassen.



Die *Vëlosummer* Faltkarte (aus recyceltem Papier) beinhaltet:

- Beschreibung des *Vëlosummer* (FR, DE, EN) mit QR-Code (Verlinkung auf www.velosummer.lu);
- Timeline und weitere Angaben zu den 14 Fahrradtouren (Schwierigkeitsgrad, Familien Tipps, Erlebniswert, Startpunkte, gesperrte Straßenabschnitte, etc.);
- Hilfreiche Informationen zum *Vëlosummer* und Auflistung der Sehenswürdigkeiten und Details zur *Vëlosummer* Challenge;
- Informationen zum Fahrradverleih auf den jeweiligen Strecken;
- Allgemeine Informationen: Nationales Radwegenetz, bed+bike Informationen, Icons (Fahrradverleih, Jugendherbergen, Campingplätze, Unterkünfte, Museen, Sehenswürdigkeiten etc.).

Beschilderung & Markierung



Auch dieses Jahr werden die vierzehn Touren des *Vëlosummer* mit einer Beschilderung versehen.

Die Schilder werden von der letzten *Vëlosummer*-Ausgabe wiederverwendet und bestehen aus teilweise recyceltem Material.

Beschilderung wird zudem durch eine horizontale Bodenmarkierung ergänzt. Komplementär zu der klassischen Beschilderung werden an wichtigen Kreuzungspunkten die Routen zusätzlich durch Richtungspfeile (mit Spray) angezeigt.

Neu sind dieses Jahr die orangenen „Zubringer“ Schilder, die auf den Start der Tour verweisen.

Die Generaldirektion für Tourismus wird die Installation /Desinstallation der Beschilderung und der Markierung übernehmen¹.

Sperrungen auf kommunalen Wegen bleibt weiterhin die Verantwortung der Gemeinden

¹ Mit Ausnahme der Akteure die sich bereit erklärt haben die Beschilderung selbst durchzuführen.



Start



Um den *Vélosummer* Teilnehmenden den Startpunkt klar zu kommunizieren, wird eine Start Beschilderung an den jeweiligen Startpunkten angebracht. Des Weiteren werden Bodensticker dazu dienen, die Fahrradfahrenden von Bahnhöfen, die an einer *Vélosummer* Strecke liegen, zum Start zu führen.

Für alle Fragen die Beschilderung der Wege betreffend können Sie sich gerne an velosummer@eco.etat.lu wenden.

Webseite: www.velosummer.lu

Alle Informationen rund um den *Vélosummer* werden auf der Webseite www.velosummer.lu in vier Sprachen (Englisch, Deutsch, Französisch, Holländisch) angezeigt.

Die Seite beinhaltet alle generellen Informationen im Überblick, sowie spezifische Seiten pro Fahrradtour mit detaillierten Angaben zu allen vierzehn Strecken.

Die Webseite ist seit Anfang Juni online.

Soziale Medien

Wir würden uns freuen, wenn Sie Ihre Beiträge zum *Vélosummer* auf Facebook oder Instagram mit [@letzebuerg_vakanz](https://www.instagram.com/letzebuerg_vakanz) taggen bzw. als Kollaboration hinzufügen. So können wir Ihre Inhalte leichter teilen und gemeinsam die Sichtbarkeit der Aktion erhöhen.

VisitLuxembourg Challenges

Die Funktion der „VisitLuxembourg Challenges“ sind in der VisitLuxembourg App verfügbar. Hier kann man an "Challenges" teilnehmen, „check-ins“ und Quizfragen an verschiedenen Sehenswürdigkeiten beantworten und so Punkte sammeln, um Preise zu gewinnen. Im Kontext des „Vélosummers“ wird es die „Vélosummer-Challenge“ geben bei der man ein gelbes *Vélosummer* Trikot gewinnen kann, wenn man alle vierzehn Touren abfährt.

Mehr Informationen auf: www.visitluxembourg.com/velosummer/velosummer-challenge.



ANIMATIONS IM RAHMEN DES VÉLOSUMMERS

Move we carry



Mit dem Gepäcktransport „Move We Carry“ kann das Gepäck der Radfahrenden von einer Unterkunft (Hotel, Camping, Ferienwohnung, sowie Jugendherbergen) zur nächsten transportiert werden. Dieses Jahr fallen Kosten von 18€ pro Gepäckstück und pro Transfer an. Mehr Informationen auf www.movewecarry.lu.

Kommunale Projekte rund um den Vélosommer

Verschiedene Gemeinden haben uns bereits mitgeteilt, dass sie während des *Vélosommer* touristische Animationen oder Aktivitäten planen, wie zum Beispiel wie z. B. ein Grillfest entlang der Strecke. Dies trägt zur Attraktivität des *Vélosommer* bei, und wir freuen uns sehr über das Engagement der zahlreichen Gemeinden, touristischen Verbände und Vereine.

Bei Interesse können all diese Aktionen rund um den *Vélosommer* auch auf der Webseite des *Vélosommer* (www.velosummer.lu) angezeigt werden. Diesbezüglich bitten wir die Gemeinden, die entsprechenden Informationen mit den jeweiligen regionalen Tourismusverbänden (ORTs) zu teilen, damit Letztere diese Auskünfte auf der Webseite integrieren können.

Die Kontaktstellen der ORTs sind wie folgt:

- info@visit-eislek.lu
- info@visitguttland.lu
- info@mullerthal.lu
- info@visitmoselle.lu
- info@visitminett.lu



TOURISMUS APP

Die nationale Tourismus-App „VisitLuxembourg“ integriert unter anderem Funktionen, die es ermöglichen, die Destination Luxemburg nach individuellen Interessen und Ansprüchen bestmöglich zu erleben. Standortbezogene Informationen und buchbare Erlebnisse sollen beispielsweise dazu beitragen, das Reiseerlebnis perfekt zu gestalten. Zudem werden Auskünfte zu Outdoor-Aktivitäten in der App hervorgehoben. Dementsprechend werden die vierzehn Fahrradtouren des *Vélosummers* in der App angezeigt.

Die Vélosommer Challenge läuft auch dieses Jahr wieder über die VisitLuxembourg App.

SICHERHEIT UND INSTANDHALTUNG DER RADWEGE

Um die Sicherheit auf den Radwegen zu gewährleisten, möchten wir Sie bitten, den allgemeinen Zustand der Radwege zu vor Beginn des Velosommer zu überprüfen: den Belag (Risse, Unebenheiten, Schlaglöcher) sowie die Vegetation (über den Radweg ragende Äste, Dornen oder auf dem Boden liegende Äste usw.).

KONTAKT

Wenn Sie weitere Fragen zum *Vélosommer* haben, senden Sie uns diese bitte an die folgende Adresse: velosummer@eco.etat.lu. Unser Team steht Ihnen zur Verfügung und hilft Ihnen gerne weiter.